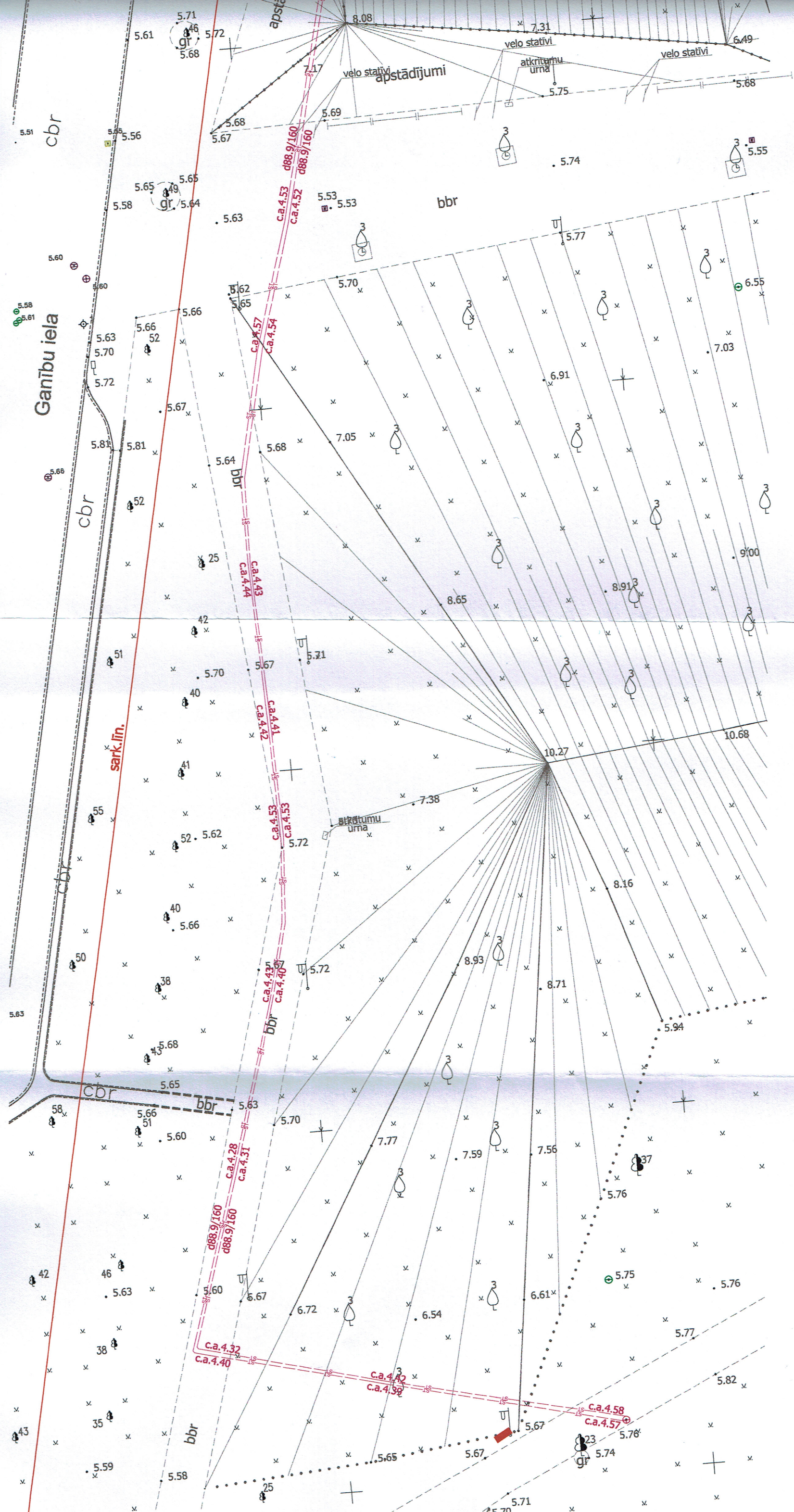
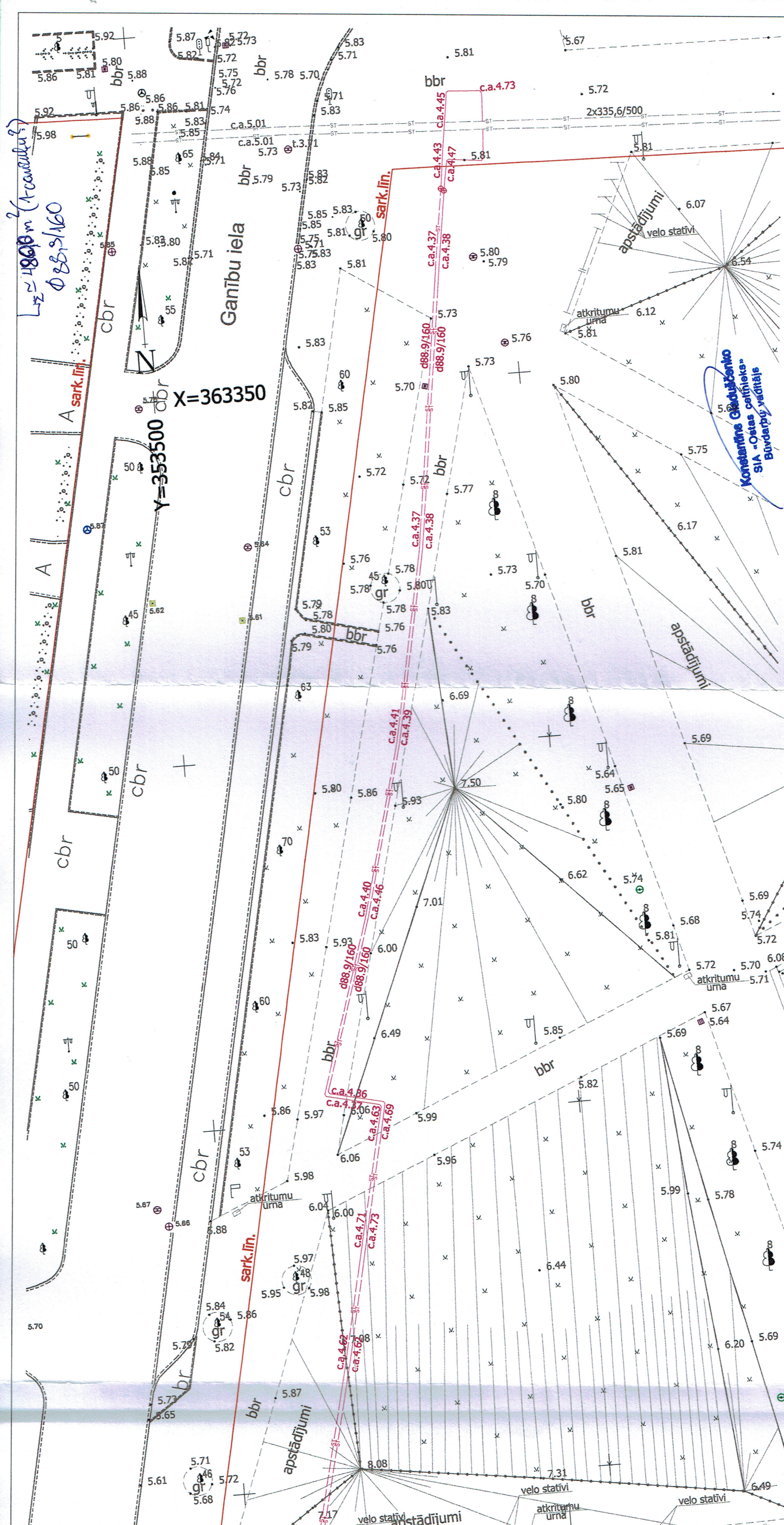



Ganību iela





LKS-92 TM koordinātu sistēma	Mēroga koefic. m = 0.999863	Baltijas augstumu sistēma	Objekta ID Nr.	73438
Lapa	Lapas	Mērogs		
1	1	1:250		



Izejas punkti: PP4764, X=363377.113, Y=353506.041, H=5.526m
 PP5650, X=363382.964, Y=353277.365, H=6.421m

Piezīmes - 1. Izplūdhēmā uzrādītie caurējumu garumi ir horizontālās projekcijas garumi ir horizontālās projekcijas faktiskajiem garumiem
 2. Uzmēršanas lauka darbi veikti 15.01.2014.
 3. Izplūdhēmas fona izmantota datu uzlietāja rīcībā esošs topogrāfiskais plāns.

Pasūtītājs: SIA "Ostas celtnieks"
 Objekts: Lielā laukuma rekonstrukcija, Ventspilī

Biroja vad.	A. Svārs	25.06.2015.
Sert.ģeodēz.	Dagnis Pļavarijs	25.06.2015.
Sertifikāts Nr.	AC000000067	25.06.2015.
Datorgrafika	Ieva Zvingule	25.06.2015.

SLT izplūdhēmuma plāns

Reģ.Nr.41203006878 - Ventspilī birojs, Vasarnīcu iela 16, Ventspilī - tālr. 63628550, e-pasts ventspilis@geodezists.lv - www.geodezists.lv