

## Tehniskās specifikācijas

Iepirkumam „Topogrāfisko uzmērījumu izstrāde Atpūtas ielā, Loču ielā, K.Valdemāra ielā, Ventspilī”

Topogrāfisko uzmērījumu sekojošo objektu teritorijām (pielikumā):

- Atpūtas ielā posmā no Dzeņu ielas līdz Vasarnīcu ielai (pielikums Nr.1);
- Loču ielā posmā no Medņu ielas līdz K.Valdemāra ielai (pielikums Nr.2);
- K.Valdemāra ielā posmā Loču ielas līdz “Jūras darbnīcām” K.Valdemāra ielā 12 (pielikums Nr.2).

Darbu apjoms: topogrāfisko uzmērījumu saskaņošana ar inženiertīklu ekspluatācijas dienestiem, Valsts zemes dienestu, domes Teritoriālpārvaldes un zemes ierīcības dienesta vadītāju, domes ĢIS inženieri un domes Arhitektūras un pilsētbūvniecības nodaļas tīklu inženieri.

Katram objektam topogrāfisko uzmērījumu sagatavot un iesniegt trijos eksemplāros un digitālā veidā (AutoCAD formātā CD datu nesējā).

Darbu izpildes laiks: 45 kalendārās dienas no līguma parakstīšanas brīža.

Piedāvājumu paraksta uzņēmuma vadītājs. Piedāvājuma derīguma termiņš - 30 dienas.

Neskaidrības gadījumos par teritoriju robežām var zvanīt ražošanas vadības organizācijas inženierim Vjačeslavam Blūmam, t.63602217, mob.22018950.

Pielikumā:

- Esošās situācijas plāni – pielikumi Nr.1-2 uz 2 lp.




Ražošanas vadības organizācijas inženieris



V.Blūms

Esošās situācijas plāns.

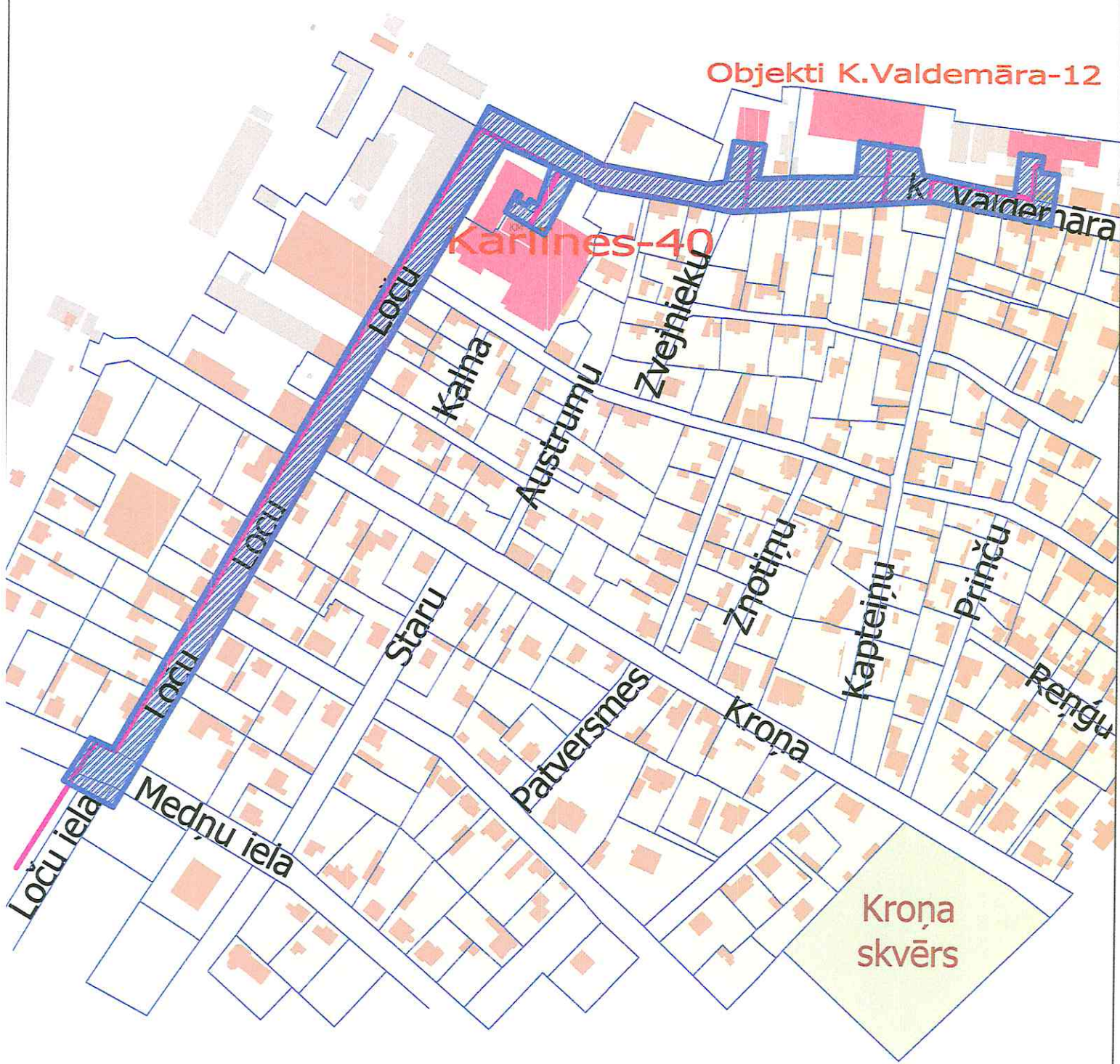


-  projektējamās bezkanāla siltumtrases orientējošs trasējums.
-  esošā bezkanāla siltumtrase.
-  topoplāna uzmērījuma robežas - no žoga līdz žogam ielas garumā.

V.Blūms 



Esošās situācijas plāns.



— projektējamās bezkanāla siltumtrases orientējošs trasējums.

▨ topoplāna uzmērījuma robežas - no žoga līdz žogam ielas garumā.

V.Blūms 